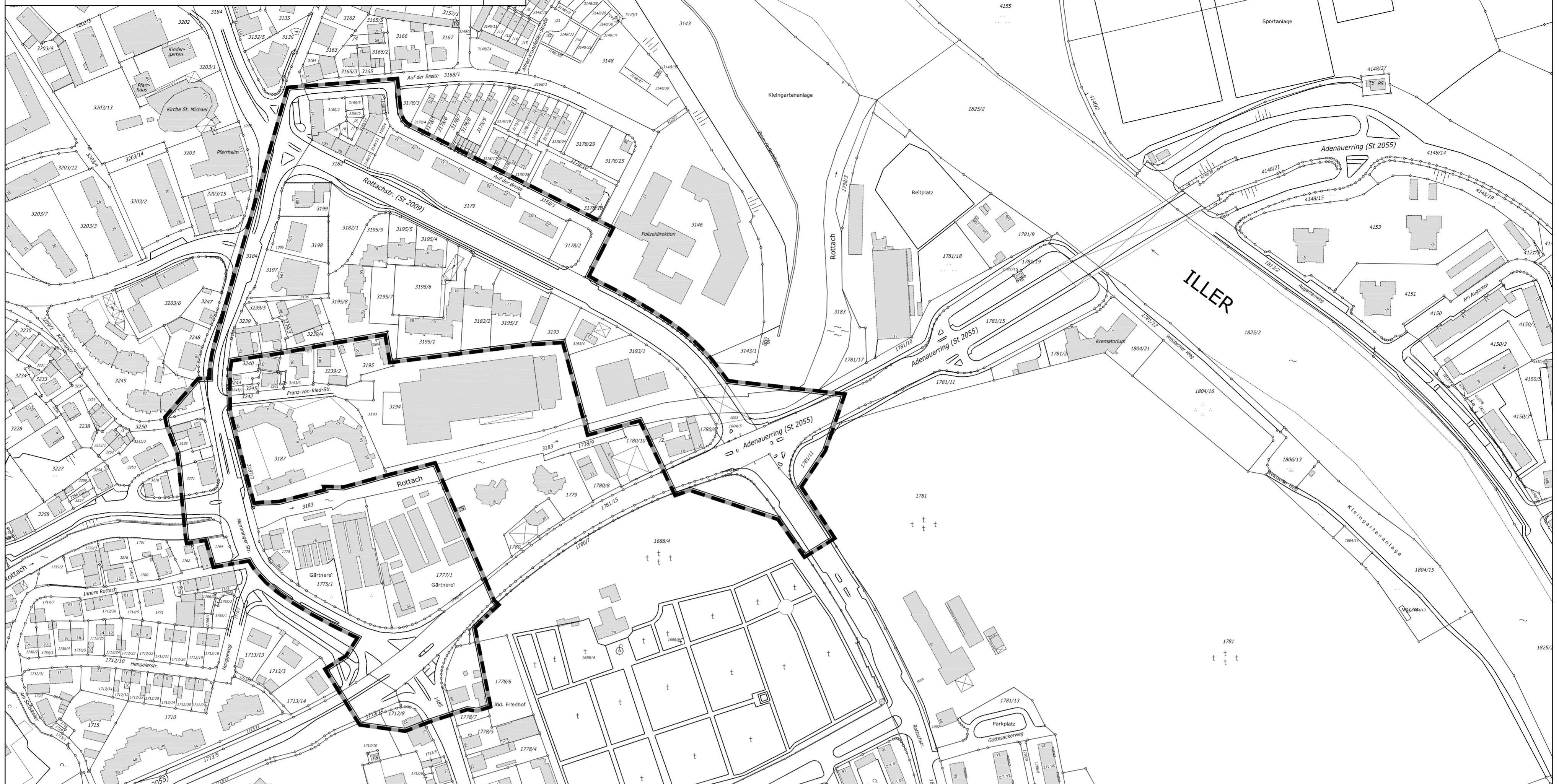



1. BEBAUUNGSPLANZEICHNUNG



2. PLANZEICHENERKLÄRUNG

2.1 PLANUNGSRECHTLICHE FESTSETZUNGEN



Grenze des räumlichen Geltungsbereichs des Bebauungsplans (§9 Abs. 7 BauGB)

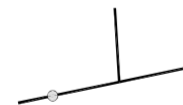
2.2 HINWEISE



Vorhandene Gebäude

3194

Vorhandene Flurstücksnummer, Gemarkung Kempten



Vorhandene Flurstücksgrenze

3. VERFAHRENSVERMERKE

Einleitungsbeschluss zum Aufhebungsverfahren

Der Stadtrat der Stadt Kempten (Allgäu) hat in seiner Sitzung vom 20.05.2010 die Einleitung des Aufhebungsverfahrens zum Bebauungsplan im Bereich zwischen dem Adenauererring, der Memminger- und der Rottachstraße beschlossen.
Der Einleitungsbeschluss wurde im Amtsblatt Nr. 14/10 vom 28.05.2010 bekannt gemacht.

Frühzeitige Beteiligung

Die frühzeitige Beteiligung der Öffentlichkeit erfolgte im Stadtplanungsamt in der Zeit vom 31.05.2010 bis 11.06.2010 und wurde im Amtsblatt Nr. 14/10 vom 28.05.2010 öffentlich bekannt gemacht. Die frühzeitige Unterrichtung von Behörden und sonstigen Trägern öffentlicher Belange erfolgte im Rahmen des Scoping-Termins am 08.06.2010.

Öffentliche Auslegung

Der Stadtrat der Stadt Kempten (Allgäu) hat in seiner Sitzung vom 08.07.2010 den Entwurf gebilligt und die öffentliche Auslegung des Aufhebungsverfahrens zum Bebauungsplan im Bereich zwischen dem Adenauererring, der Memminger- und der Rottachstraße in der Fassung vom 12.05.2010/01.07.2010 beschlossen.

Der Entwurf des Aufhebungsverfahrens zum Bebauungsplan im Bereich zwischen dem Adenauererring, der Memminger- und der Rottachstraße in der Fassung vom 12.05.2010/01.07.2010 wurde mit der Begründung und dem Umweltbericht gemäß § 3 Abs. 2 BauGB vom 02.08.2010 bis einschließlich 06.09.2010 öffentlich ausgelegt.

Satzungsbeschluss

Der Stadtrat der Stadt Kempten (Allgäu) hat in seiner Sitzung vom 07.10.2010 die Aufhebungssatzung zum Bebauungsplan im Bereich zwischen dem Adenauererring, der Memminger- und der Rottachstraße in der Fassung vom 12.05.2010/01.07.2010/21.09.2010 gemäß § 10 Abs. 1 BauGB beschlossen.

Kempten (Allgäu), 18.10.2010
Stadt Kempten (Allgäu)

Dr. Ulrich Netzer
Oberbürgermeister

Ausfertigung

Die Aufhebungssatzung zum Bebauungsplan im Bereich zwischen dem Adenauererring, der Memminger- und der Rottachstraße in der Fassung vom 12.05.2010/01.07.2010/21.09.2010 bestehend aus der Bebauungsplanzeichnung des Stadtplanungsamtes, dem Satzungstext und der Begründung mit Umweltbericht wird hiermit ausgefertigt.

Kempten (Allgäu), 18.10.2010
Stadt Kempten (Allgäu)

Dr. Ulrich Netzer
Oberbürgermeister

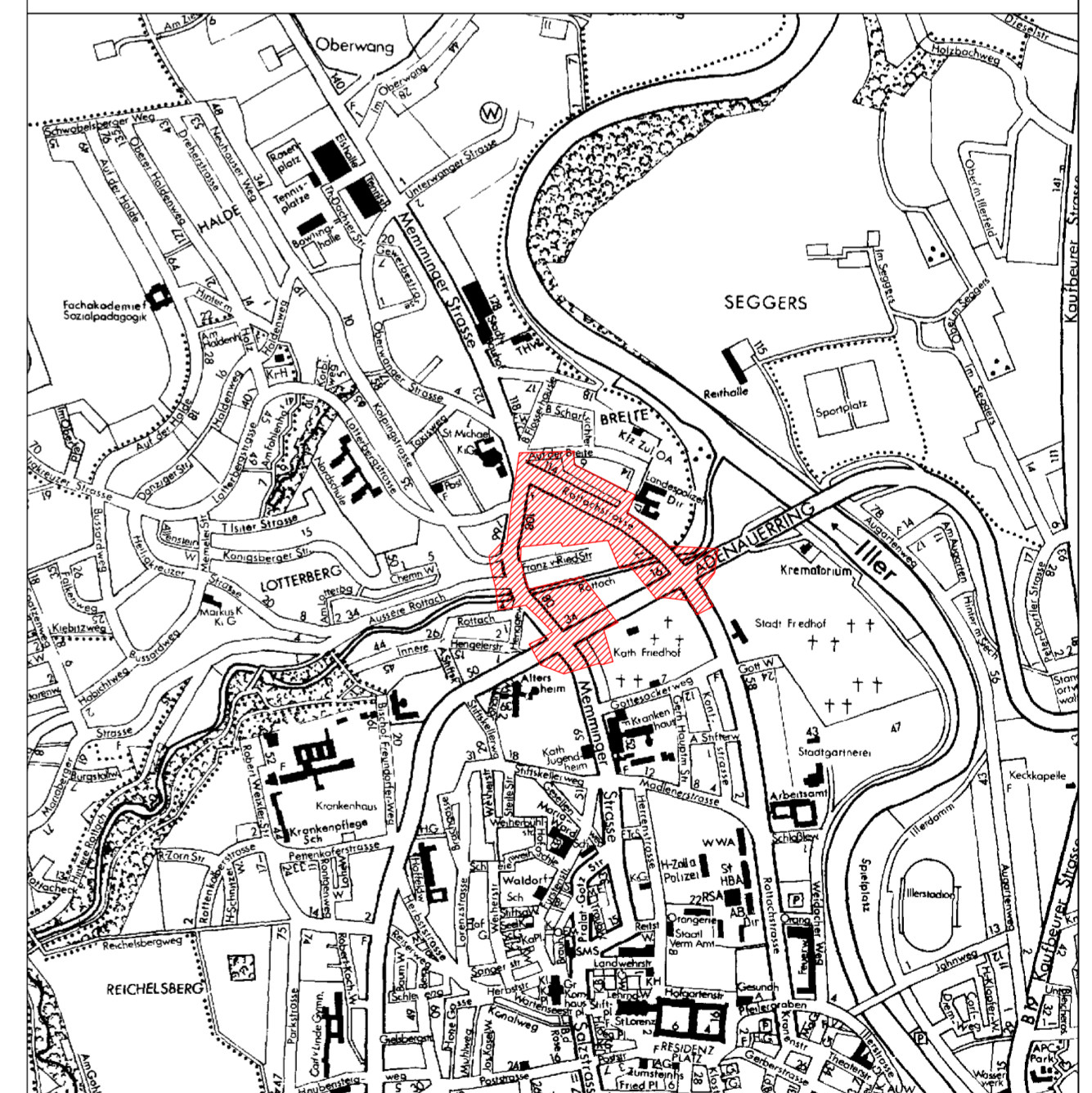
Bekanntmachung - Inkrafttreten

Der Satzungsbeschluss des Stadtrates vom 07.10.2010 wurde im Amtsblatt der Stadt Kempten (Allgäu) Nr. 28/2010 vom 15.10.2010 ortsüblich bekannt gemacht.
Mit dieser Bekanntmachung tritt die Aufhebungssatzung zum Bebauungsplan in Kraft.

Kempten (Allgäu), 18.10.2010
Stadt Kempten (Allgäu)

Dr. Ulrich Netzer
Oberbürgermeister

ÜBERSICHTSPLAN



Kempten Allgäu

**AUFHEBUNGSSATZUNG FÜR DEN BEBAUUNGSPLAN
IM BEREICH ZWISCHEN DEM ADENAUERRING,
DER MEMMINGER- UND DER ROTTACHSTRASSE**

Plan-Nr.	Maßstab	Stadt Kempten (Allgäu), Stadtplanungsamt	Datum
461-3	1:2000		12.05.2010/ 01.07.2010/ 21.09.2010
Bebauungsplanzeichnung Planzeichenerklärung Verfahrensvermerke			