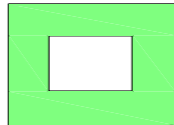
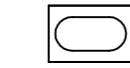


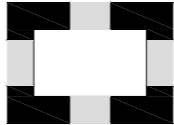

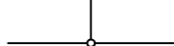



1. PLANZEICHENERKLÄRUNG

A – Festsetzungen

-  Öffentliche Grünfläche
-  Sportplatz
-  Straßenverkehrsflächen
-  Straßenbegrenzungslinie
-  Grenze des räumlichen Geltungsbereiches der Bebauungsplanänderung

B – HINWEISE

-  Fußweg
-  vorhandene Flurstücksgrenzen
- 3205 Flurstücksnummer (Gemarkung Kempten)
-  Grenze des räumlichen Geltungsbereiches des Bebauungsplanes für das Gebiet Am Lotterberg vom 25.02.1982



Kempten Allgäu

2. ÄNDERUNG ZUM BEBAUUNGSPLAN FÜR DAS GEBIET AM LOTTERBERG IM BEREICH DES SPORTPLATZES DER NORDSCHULE

Plan-Nr.	Maßstab	Stadt Kempten (Allgäu), Stadtplanungsamt	Datum
454-2	1:1000		02.10.2001/ 01.07.2002/ 06.02.2003
Planzeichnung			
Planzeichenerklärung			