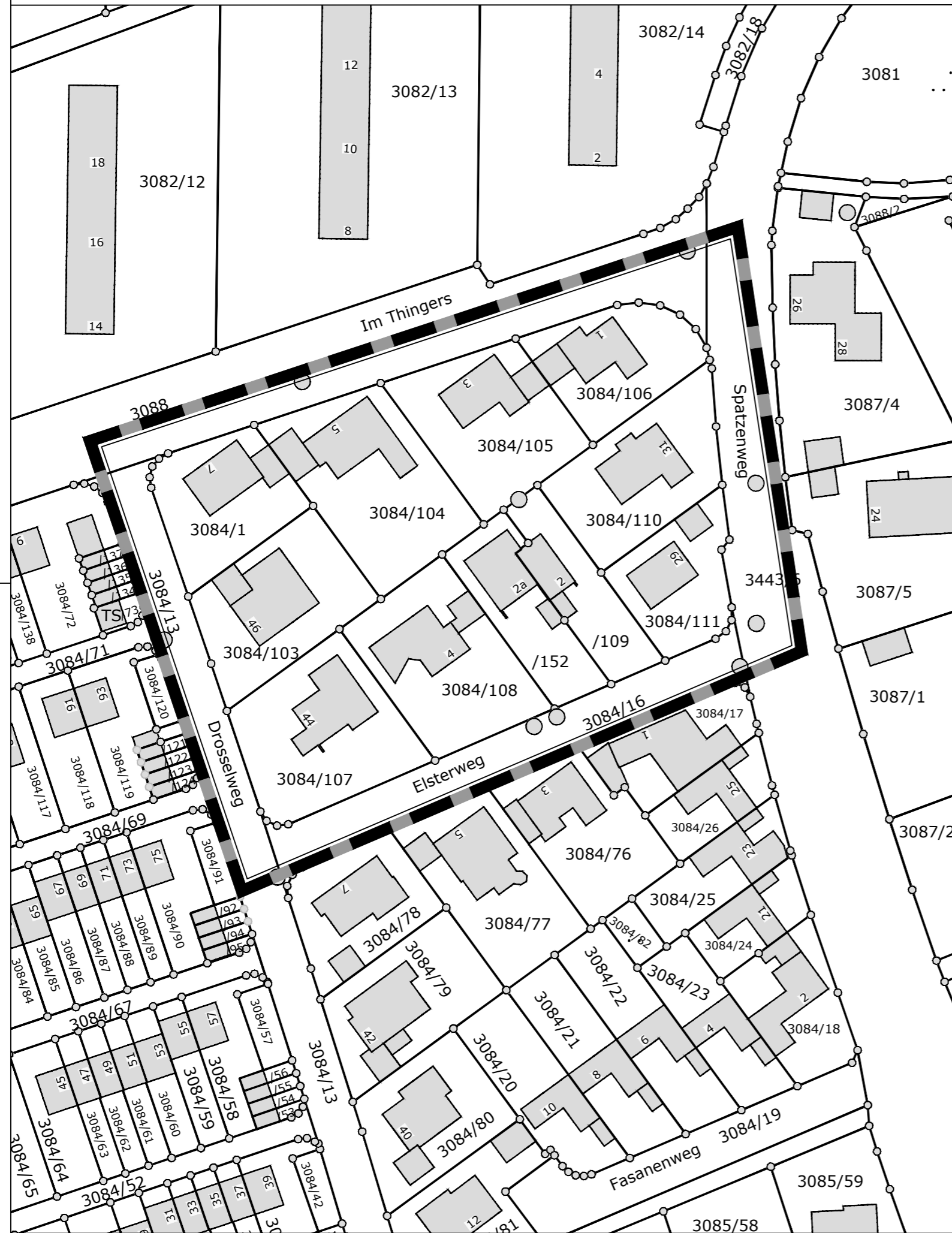



PLANZEICHENUNG

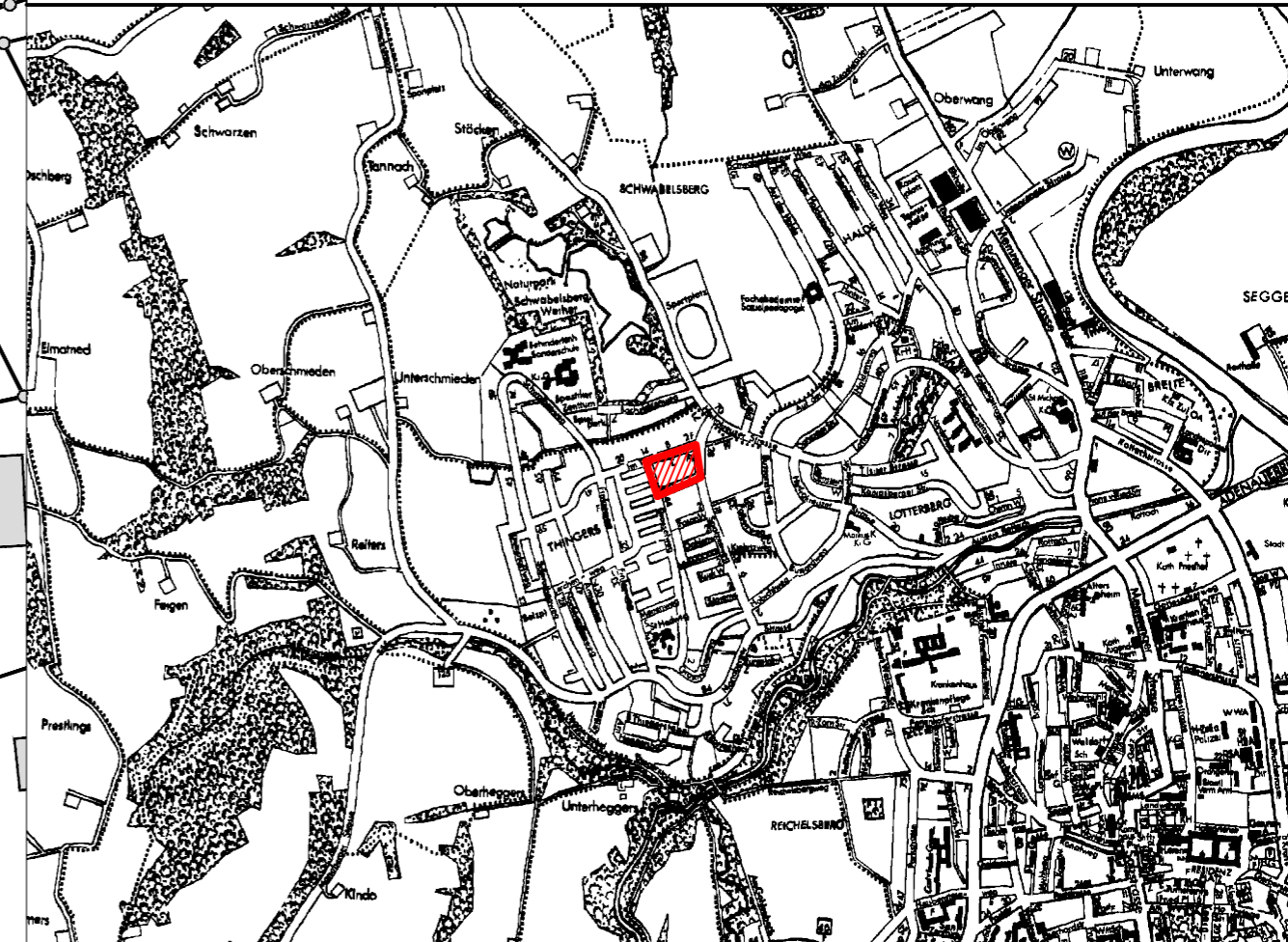


PLANZEICHENERKLÄRUNG



Grenze des räumlichen Geltungsbereichs der 4. Änderung zum Bebauungsplan Spatzenweg II im Bereich zwischen Spatzenweg, Elsterweg, Drosselweg und Im Thingers

Übersichtsplan M = ca 1 : 20 000



Kempten^{Allgäu}

4. ÄNDERUNG ZUM BEBAUUNGSPLAN SPATZENWEG II IM BEREICH ZWISCHEN SPATZENWEG, ELSTERWEG, DROSSELWEG UND IM THINGERS

Plan-Nr.	Maßstab	Stadt Kempten (Allgäu), Stadtplanungsamt	Datum
431-4	1:1000		07.11.2002/ 06.02.2003
Planzeichnung Planzeichenerklärung Übersichtsplan			