

## Anlage 1 – Strukturdaten der Gemeinden

# Anlage 1 – Strukturdaten der Gemeinden

Anlage 1 – Strukturdaten der Gemeinden

Gemeinde	Bevölkerung (EW)	Gebietsfläche (ha)	Bevölkerungsdichte (Ew/qkm)	Einwohner im Alter von 6 bis 17 Jahren	Einwohner im Alter ab 65 Jahre	Sozialversicherungspfl. Beschäftigte am Arbeitsort
Stand	31.12.15	31.12.15	31.12.15	31.12.15	31.12.15	30.06.14
Altusried	10.060	9.169	110	1.254	1.860	1.820
Bad Hindelang	5.033	13.718	37	501	1.178	1.777
Balderschwang	327	4.166	8	21	50	191
Betzigau	2.845	2.928	97	350	482	547
Blaichach	5.751	5.010	115	677	1.241	1.658
Bolsterlang	1.069	2.037	52	121	202	143
Buchenberg	4.046	5.815	70	514	862	542
Burgberg	3.229	1.598	202	376	678	536
Dietmannsried	7.904	5.366	147	1.033	1.564	1.919
Durach	7.026	2.074	339	852	1.591	1.821
Fischen	3.131	1.359	230	345	747	746
Haldenwang	3.755	2.669	141	469	752	189
Immenstadt	14.191	8.143	174	1.634	3.329	7.892
Lauben	3.456	840	411	428	795	966
Missen-Wilhams	1.433	3.496	41	191	283	181
Obermaiselstein	974	2.502	39	93	219	241
Oberstaufen	7.547	12.594	60	738	1.919	2.920
Oberstdorf	9.638	22.984	42	899	2.704	4.531
Ofterschwang	2.028	1.954	104	201	396	790
Oy-Mittelberg	4.500	6.017	75	487	901	969
Rettenberg	4.391	6.014	73	545	694	612
Sonthofen	21.300	4.660	457	2.129	5.776	7.152
Sulzberg	4.834	4.100	118	637	989	1.110
Waltenhofen	9.066	5.976	152	1.060	1.945	1.808
Weitnau	5.193	6.522	80	633	1.035	708
Wertach	2.436	4.564	53	293	478	631
Wiggensbach	4.955	3.182	156	630	927	1.707
Wildpoldsried	2.554	2.136	120	356	464	425
<b>Landkreis</b>	<b>152.672</b>	<b>151.597</b>	<b>100,71</b>	<b>17.467</b>	<b>34.061</b>	<b>44.532</b>
Kempten	66.947	6.328	1058,00	7.011	14.980	36.518
<b>Nahverkehrsraum</b>	<b>219.619</b>	<b>157.925</b>	<b>139,07</b>	<b>24.478</b>	<b>49.041</b>	<b>81.050</b>

Anlage 2 – Bevölkerung der Stadt- und Gemeindeteile ab 300 Einwohner

**Anlage 2 – Bevölkerung der Stadt- und Gemeindeteile  
ab 300 Einwohner**

Anlage 2 – Bevölkerung der Stadt- und Gemeindeteile ab 300 Einwohner

Gemeinde	Stadt- und Gemeindeteile	Mittelzentrum	Unterzentrum	Einwohner (Stand 2015)
Altusried	Altusried	Kempten (Allgäu)	Kempten (Allgäu)	5.393
Altusried	Frauenzell	Kempten (Allgäu)	Kempten (Allgäu)	864
Altusried	Kimratshofen	Kempten (Allgäu)	Kempten (Allgäu)	1.452
Altusried	Krugzell	Kempten (Allgäu)	Kempten (Allgäu)	2.025
Altusried	Muthmannshofen	Kempten (Allgäu)	Kempten (Allgäu)	386
Bad Hindelang	Bad Hindelang	Sonthofen/Immenstadt	Bad Hindelang	1.906
Bad Hindelang	Bad Oberdorf	Sonthofen/Immenstadt	Bad Hindelang	991
Bad Hindelang	Hinterstein	Sonthofen/Immenstadt	Bad Hindelang	466
Bad Hindelang	Oberjoch	Sonthofen/Immenstadt	Bad Hindelang	408
Bad Hindelang	Unterjoch	Sonthofen/Immenstadt	Bad Hindelang	408
Bad Hindelang	Vorderhindelang	Sonthofen/Immenstadt	Bad Hindelang	894
Balderschwang	Balderschwang	Oberstdorf	Oberstdorf	317
Betzigau	Betzigau	Kempten (Allgäu)	Kempten (Allgäu)	1.817
Betzigau	Leiterberg	Kempten (Allgäu)	Kempten (Allgäu)	283
Blaichach	Bihlerdorf	Sonthofen/Immenstadt	Sonthofen	732
Blaichach	Blaichach	Sonthofen/Immenstadt	Sonthofen	3.209
Blaichach	Ettensberg	Sonthofen/Immenstadt	Sonthofen	1.120
Blaichach	Gunzesried	Sonthofen/Immenstadt	Sonthofen	496
Bolsterlang	Bolsterlang	Oberstdorf	Oberstdorf	462
Buchenberg	Ahegg	Kempten (Allgäu)	Kempten (Allgäu)	382
Buchenberg	Buchenberg	Kempten (Allgäu)	Kempten (Allgäu)	2.787
Buchenberg	Eschach	Kempten (Allgäu)	Kempten (Allgäu)	436
Buchenberg	Kreuzthal	Kempten (Allgäu)	Kempten (Allgäu)	384
Buchenberg	Wirlings	Kempten (Allgäu)	Kempten (Allgäu)	366
Burgberg	Burgberg	Sonthofen/Immenstadt	Sonthofen	2.549
Burgberg	Ortwang	Sonthofen/Immenstadt	Sonthofen	316
Dietmannsried	Dietmannsried	Kempten (Allgäu)	Kempten (Allgäu)	4.174
Dietmannsried	Probstried	Kempten (Allgäu)	Kempten (Allgäu)	1.738
Dietmannsried	Reicholzried	Kempten (Allgäu)	Kempten (Allgäu)	1.041
Dietmannsried	Schrattenbach	Kempten (Allgäu)	Kempten (Allgäu)	1.011
Dietmannsried	Überbach	Kempten (Allgäu)	Kempten (Allgäu)	441
Durach	Bechen	Kempten (Allgäu)	Kempten (Allgäu)	753
Durach	Durach	Kempten (Allgäu)	Kempten (Allgäu)	3.108
Durach	Oberkottern	Kempten (Allgäu)	Kempten (Allgäu)	584
Durach	Weidach	Kempten (Allgäu)	Kempten (Allgäu)	1.101
Fischen	Berg	Oberstdorf	Oberstdorf	438
Fischen	Fischen im Allgäu	Oberstdorf	Oberstdorf	1.748
Fischen	Langenwang	Oberstdorf	Oberstdorf	443

Anlage 2 – Bevölkerung der Stadt- und Gemeindeteile ab 300 Einwohner

Gemeinde	Stadt- und Gemeindeteile	Mittelzentrum	Unterzentrum	Einwohner (Stand 2015)
Haldenwang	Börwang	Kempten (Allgäu)	Kempten (Allgäu)	1.846
Haldenwang	Haldenwang	Kempten (Allgäu)	Kempten (Allgäu)	1.909
Immenstadt	Akams	Sonthofen/Immenstadt	Immenstadt	398
Immenstadt	Bühl am Alpsee	Sonthofen/Immenstadt	Immenstadt	1.402
Immenstadt	Diepolz	Sonthofen/Immenstadt	Immenstadt	387
Immenstadt	Eckarts	Sonthofen/Immenstadt	Immenstadt	611
Immenstadt	Immenstadt	Sonthofen/Immenstadt	Immenstadt	9.373
Immenstadt	Rauhenzell	Sonthofen/Immenstadt	Immenstadt	679
Immenstadt	Stein im Allgäu	Sonthofen/Immenstadt	Immenstadt	2.434
Kempten (Allgäu)	Stadtbezirk 1	Kempten (Allgäu)	Kempten (Allgäu)	2.632
Kempten (Allgäu)	Stadtbezirk 2	Kempten (Allgäu)	Kempten (Allgäu)	10.425
Kempten (Allgäu)	Stadtbezirk 3	Kempten (Allgäu)	Kempten (Allgäu)	13.158
Kempten (Allgäu)	Stadtbezirk 4	Kempten (Allgäu)	Kempten (Allgäu)	9.140
Kempten (Allgäu)	Stadtbezirk 5	Kempten (Allgäu)	Kempten (Allgäu)	8.367
Kempten (Allgäu)	Stadtbezirk 6	Kempten (Allgäu)	Kempten (Allgäu)	2.756
Kempten (Allgäu)	Stadtbezirk 7	Kempten (Allgäu)	Kempten (Allgäu)	14.901
Kempten (Allgäu)	Stadtbezirk 8	Kempten (Allgäu)	Kempten (Allgäu)	5.836
Lauben	Heising	Kempten (Allgäu)	Kempten (Allgäu)	1.121
Lauben	Lauben	Kempten (Allgäu)	Kempten (Allgäu)	2.037
Missen-Wilhams	Missen	Sonthofen/Immenstadt	Immenstadt	744
Missen-Wilhams	Wilhams	Sonthofen/Immenstadt	Immenstadt	311
Obermaiselstein	Obermaiselstein	Oberstdorf	Oberstdorf	759
Oberstaufen	Kalzhofen	Sonthofen/Immenstadt	Oberstaufen	351
Oberstaufen	Konstanzer	Sonthofen/Immenstadt	Oberstaufen	273
Oberstaufen	Oberstaufen	Sonthofen/Immenstadt	Oberstaufen	3.517
Oberstaufen	Steibis	Sonthofen/Immenstadt	Oberstaufen	574
Oberstaufen	Thalkirchdorf	Sonthofen/Immenstadt	Oberstaufen	343
Oberstaufen	Weißbach	Sonthofen/Immenstadt	Oberstaufen	258
Oberstaufen	Wiedemannsdorf	Sonthofen/Immenstadt	Oberstaufen	627
Oberstdorf	Helchenkreuth/Bannholz	Oberstdorf	Oberstdorf	450
Oberstdorf	Jauchen/Reute/Kornau	Oberstdorf	Oberstdorf	373
Oberstdorf	Oberstdorf	Oberstdorf	Oberstdorf	8.491
Oberstdorf	Reichenbach	Oberstdorf	Oberstdorf	436
Oberstdorf	Schöllang	Oberstdorf	Oberstdorf	452
Oberstdorf	Tiefenbach	Oberstdorf	Oberstdorf	811
Ofterschwang	Ofterschwang	Oberstdorf	Oberstdorf	316
Ofterschwang	Sigishofen	Oberstdorf	Oberstdorf	334
Oy-Mittelberg	Faistenoy	Kempten (Allgäu)	Kempten (Allgäu)	253

Anlage 2 – Bevölkerung der Stadt- und Gemeindeteile ab 300 Einwohner

Gemeinde	Stadt- und Gemeindeteile	Mittelzentrum	Unterzentrum	Einwohner (Stand 2015)
Oy-Mittelberg	Haslach	Kempten (Allgäu)	Kempten (Allgäu)	252
Oy-Mittelberg	Maria-Rain	Kempten (Allgäu)	Kempten (Allgäu)	273
Oy-Mittelberg	Mittelberg	Kempten (Allgäu)	Kempten (Allgäu)	397
Oy-Mittelberg	Oberzollhaus	Kempten (Allgäu)	Kempten (Allgäu)	415
Oy-Mittelberg	Oy	Kempten (Allgäu)	Kempten (Allgäu)	1.685
Oy-Mittelberg	Petersthal	Kempten (Allgäu)	Kempten (Allgäu)	764
Oy-Mittelberg	Unterschwarzenberg	Kempten (Allgäu)	Kempten (Allgäu)	291
Rettenberg	Freidorf	Sonthofen/Immenstadt	Immenstadt	484
Rettenberg	Kranzegg	Sonthofen/Immenstadt	Immenstadt	809
Rettenberg	Rettenberg	Sonthofen/Immenstadt	Immenstadt	1.545
Rettenberg	Untermaiselstein	Sonthofen/Immenstadt	Immenstadt	686
Rettenberg	Vorderburg	Sonthofen/Immenstadt	Immenstadt	578
Sonthofen	Altstädten	Sonthofen/Immenstadt	Sonthofen	1.311
Sonthofen	Hinang	Sonthofen/Immenstadt	Sonthofen	369
Sonthofen	Sonthofen	Sonthofen/Immenstadt	Sonthofen	20.221
Sulzberg	Moosbach	Kempten (Allgäu)	Kempten (Allgäu)	485
Sulzberg	Sulzberg	Kempten (Allgäu)	Kempten (Allgäu)	1.955
Waltenhofen	Hegge	Kempten (Allgäu)	Waltenhofen	1.285
Waltenhofen	Lanzen	Kempten (Allgäu)	Waltenhofen	1.274
Waltenhofen	Martinszell	Kempten (Allgäu)	Waltenhofen	717
Waltenhofen	Memhölz	Kempten (Allgäu)	Waltenhofen	634
Waltenhofen	Niedersonthofen	Kempten (Allgäu)	Waltenhofen	872
Waltenhofen	Oberdorf	Kempten (Allgäu)	Waltenhofen	1.243
Waltenhofen	Rauns	Kempten (Allgäu)	Waltenhofen	1.557
Waltenhofen	Waltenhofen	Kempten (Allgäu)	Waltenhofen	1.539
Weitnau	Kleinweiler/Hofen	Sonthofen/Immenstadt	Immenstadt	1.110
Weitnau	Seltmans	Sonthofen/Immenstadt	Immenstadt	820
Weitnau	Sibratshofen	Sonthofen/Immenstadt	Immenstadt	344
Weitnau	Weitnau	Sonthofen/Immenstadt	Immenstadt	1.871
Weitnau	Wengen	Sonthofen/Immenstadt	Immenstadt	421
Wertach	Wertach	Kempten (Allgäu)	Kempten (Allgäu)	2.441
Wiggensbach	Ermengerst	Kempten (Allgäu)	Kempten (Allgäu)	1.043
Wiggensbach	Westenried	Kempten (Allgäu)	Kempten (Allgäu)	370
Wiggensbach	Wiggensbach	Kempten (Allgäu)	Kempten (Allgäu)	3.538
Wildpoldsried	Wildpoldsried	Kempten (Allgäu)	Kempten (Allgäu)	1.980

## Anlage 3.1 – Übersicht freigestellter Schülerverkehre

## **Anlage 3.1 – Übersicht freigestellter Schülerverkehre**

Anlage 3.1 – Übersicht freigestellter Schülerverkehre

Ort/Gemeinde/ Stadt	Schulen	Betreiber
Altstädten	Grundschule Altstädten	Alpenvogel GmbH RVA/Komm mit
Altusried	Grund- und Mittelschule Altusried/Legau Grundschule Krugzell und Kimratshofen	Gromer GmbH Omnibusbetrieb Morent-Reisen
Bad Hindelang	Grund- und Mittelschule Bad Hindelang	RVA/Komm mit
Betzigau	Grundschule Betzigau Mittelschule Durach	HASLACH Bus GmbH HASLACH Bus GmbH Berchtold´s Autoreisen
Buchenberg	Grund- und Mittelschule Buchenberg	Morent-Reisen Pfahler GmbH/RBA Schweighart Reisen
Dietmannsried	Grund- und Mittelschule Dietmannsried	Verkehrsunternehmen Arnold
Durach	Grund- und Mittelschule Durach	Berchtold´s Autoreisen Pfahler GmbH Rothermel-Autoreisen HASLACH Bus GmbH
Haldenwang	Grund- und Mittelschule Dietmannsried	Verkehrsunternehmen Arnold
Immenstadt i. Allgäu	alle Schulen	Grünten Reisen
Kempten	Grundschule Konrad-Adenauer-Schule Förderschule Agnes-Wyssach-Schule	Berchtold´s Autoreisen Putz GmbH Pfahler GmbH
Lauben	Volksschule Lauben	Gemeinde
Missen-Wilhams	Grundschule Missen-Wilhams	Bergstätt Express RVA/Komm mit
Oberstaufen	Grund- und Mittelschule Oberstaufen	RVA/Komm mit
Oberstdorf	Gertrud-von-le-Fort-Gymnasium Mittelschule Oberstdorf Grundschule Oberstdorf	Brutscher-Reisen, Fa. Geiger Brutscher-Reisen, Fa. Geiger Brutscher-Reisen, Fa. Geiger
Sonthofen	Mittelschule Sonthofen Grundschule Berghofer Straße Grundschule West Grundschule Altstädten	Alpenvogel GmbH, RVA/Komm mit Alpenvogel GmbH Alpenvogel GmbH, RVA/Komm mit Alpenvogel GmbH, RVA/Komm mit
Sulzberg	Grundschule Sulzberg	Berchtold´s Autoreisen
Waltenhofen	Grundschule Hegge Grundschule Martinszell/Oberdorf Mittelschule Waltenhofen	Bus der Gemeinde Fa. Bucher Fa. Bucher
Weitnau	Grund- und Mittelschule Weitnau	Schüle Reisen Touristik Pfahler GmbH Schweighart GmbH & Co. Omnibusunter- nehmen KG Bergstätt Express
Wiggensbach	Schule Wiggensbach/Buchenberg	Schweighart GmbH & Co. Omnibusunter- nehmen KG
Wildpoldsried	Grundschule Wildpoldsried Durach	Rothermel-Autoreisen Rothermel-Autoreisen



Anlage 3.2 – Unterrichtszeiten weiterführender Schulen, Berufs- und Förderschulen

**Anlage 3.2 – Unterrichtszeiten weiterführender  
Schulen, Berufs- und Förderschulen**

Anlage 3.2 – Unterrichtszeiten weiterführender Schulen, Berufs- und Förderschulen

Name der Schule	Schultyp	Standort	Unterrichtsbeginn	Unterrichtsende (nach 6. Stunde)	Unterrichtsende (letzte Stunde am Nachmittag)
Mittelschule Altusried	Mittelschule	Altusried	08:00	13:00	15:10
Mittelschule Buchenberg	Mittelschule	Buchenberg	08:05	13:10	16:10
Marianum Buxheim*	Gymnasium	Buxheim	08:00	12:50	16:30
Mittelschule Dietmannsried	Mittelschule	Dietmannsried	08:00	13:00	16:45
Mittelschule Durach	Mittelschule	Durach	08:00	13:00	16:45
Berufsschule Immenstadt	Berufsschule	Immenstadt	07:55	12:45	15:45
Knaben-Realschule Immenstadt	Realschule	Immenstadt	08:00	13:00	16:30
Gymnasium Immenstadt	Gymnasium	Immenstadt	08:00	13:00	16:45
Mädchenrealschule Maria Stern	Realschule	Immenstadt	08:00	12:50	15:45
Wirtschaftsschule Merkur	Wirtschaftsschule	Immenstadt	08:00	12:55	16:45
Mittelschule Immenstadt	Mittelschule	Immenstadt	07:55	13:00	15:30
Gymnasium Isny*	Gymnasium	Isny	07:30	12:30	17:00
Realschule Isny*	Realschule	Isny	07:30	12:35	17:15
Wirtschaftsschule Isny*	Wirtschaftsschule	Isny	07:30	12:30	15:45
Realschule an der Salzstraße	Realschule	Kempten	07:40	12:35	15:45
Maria-Ward-Schule	Realschule	Kempten	07:40	12:35	16:00
Städtische Realschule	Realschule	Kempten	07:45	12:40	15:30
Staatliche Wirtschaftsschule	Wirtschaftsschule	Kempten	07:40	12:30	16:30
Berufsschule I Kempten	Berufsschule	Kempten	07:45	12:35	15:45
Berufsschule II Kempten	Berufsschule	Kempten	07:40	12:30	16:30
Berufsschule III Kempten	Berufsschule	Kempten	07:45	12:35	16:30

\* Schule nicht im Nahverkehrsraum

Anlage 3.2 – Unterrichtszeiten weiterführender Schulen, Berufs- und Förderschulen

Name der Schule	Schultyp	Standort	Unterrichtsbeginn	Unterrichtsende (nach 6. Stunde)	Unterrichtsende (letzte Stunde am Nachmittag)
Fachoberschule Kempten	FOS	Kempten	07:45	12:35	15:45
Carl-von-Linde-Gymnasium	Gymnasium	Kempten	07:45	12:35	17:15
Allgäu-Gymnasium	Gymnasium	Kempten	07:45	12:40	16:35
Hildegardis-Gymnasium	Gymnasium	Kempten	07:45	12:40	16:00
Agnes-Wysach-Förderschule	Förderschule	Kempten	08:30	13:45	16:00
Hans-Multscher-Gymnasium*	Gymnasium	Leutkirch	07:25	12:25	17:10
Otl-Aicher Realschule*	Realschule	Leutkirch	07:25	12:30	17:15
Gymnasium Lindenberg*	Gymnasium	Lindenberg	08:00	12:55	17:05
Realschule Lindenberg*	Realschule	Lindenberg	08:00	13:00	15:00
Mittelschule Lindenberg	Mittelschule	Lindenberg	08:00	12:55	16:30
Berufsschule Memmingen*	Berufsschule	Memmingen	08:00	13:00	16:30
Realschule Obergünzburg*	Realschule	Obergünzburg	08:00	12:50	15:45
Gertrud-von-le-Fort-Gymnasium	Gymnasium	Oberstdorf	07:50	12:50	15:45
Mittelschule Oberstdorf	Mittelschule	Oberstdorf	07:50	13:00	16:45
Mittelschule Pfronten	Mittelschule	Pfronten	08:00	13:00	15:45
Realschule Sonthofen	Realschule	Sonthofen	07:50	12:55	15:45
Fachoberschule Sonthofen	FOS	Sonthofen	07:55	12:45	16:20

\*Schule nicht im Nahverkehrsraum

## Anlage 3.2 – Unterrichtszeiten weiterführender Schulen, Berufs- und Förderschulen

Name der Schule	Schultyp	Standort	Unterrichtsbeginn	Unterrichtsende (nach 6. Stunde)	Unterrichtsende (letzte Stunde am Nachmittag)
Gymnasium Sonthofen	Gymnasium	Sonthofen	07:55	13:00	16:45
Mittelschule Sonthofen	Mittelschule	Sonthofen	08:00	13:05	17:00
Albert-Schweizer Förderschule	Förderschule	Sonthofen	07:55	13:00	16:00
Wirtschaftsschule Wangen*	Wirtschaftsschule	Wangen	07:45	12:45	16:40

\* Schule nicht im Nahverkehrsraum

Anlage 4 – Bedienungshäufigkeit und Betriebszeit im Landkreis Oberallgäu

**Anlage 4 – Bedienungshäufigkeit und Betriebszeit  
im Landkreis Oberallgäu**

Anlage 4 – Bedienungshäufigkeit und Betriebszeit im Landkreis Oberallgäu

Linie	Linienführung	Betreiber	Anzahl Fahrtenpaare (Saisonspitze)			Betriebszeit		
			MF <sup>1</sup>	Sa <sup>2</sup>	SF <sup>3</sup>	MF	Sa	SF
<b>Regionalverkehr Landkreis Oberallgäu</b>								
20	ZUM-St. Mang- Durach-Bechen	Schattmeier	19	-	-	05:00-19:00	-	-
22	ZUM- Moosbach-Petersthal	Schattmeier	4,5	-	-	05:00-17:00	-	-
30	ZUM- Sulzberg-Ottaker-Moosbach	Berchtold	45	15,5	8	05:00-21:00	07:00-18:00	08:00-18:00
39	Immenstadt-Oberstaufen	RBA	17,5	15,5	12,5	06:00-19:00	07:00-19:00	08:00-19:00
40	Hbf-Wiggensbach-Ermengerst	Schweighart	31	15,5	6	05:00-21:00	06:00-19:00	09:00-19:00
41	Immenstadt-Sonthofen	RBA	9,5	4,5	-	06:00-19:00	06:00-14:00	-
50	Hbf-Buchenberg-Weitnau-Isny	RBA	43,5	11,5	8,5	05:00-22:00	07:00-22:00	08:00-22:00
61	Hbf-Dietmannsried-Reichholzried	RBA	32	11	3	05:00-21:00	06:00-18:00	11:00-18:00
62	Hbf- Betzigau-Wildpoldsried Marktoberdorf	RBA	35	13	5,5	05:00-22:00	06:00-20:00	10:00-20:00
63	Hbf-Nesselwang-Pfronten-Füssen	RBA/RVA	9	7	5	06:00-20:00	06:00-20:00	09:00-20:00
64	ZUM- Waltenhofen-Martinszell-Immenstadt	RBA	13	5,5	-	06:00-20:00	05:00-20:00	-
65	ZUM- Waltenhofen-Niedersonthofen	RBA	10	2,5	-	06:00-20:00	08:00-13:00	-
66	Hbf-Altusried-Frauenzell-Leutkirch	Gromer/Morent/RBA	40,5	8,5	4,5	05:00-20:00	06:00-19:00	10:00-19:00
71	Hbf-Haldenwang-Obergünzburg	RVA	48	7,5	3,5	05:00-22:00	05:00-20:00	09:00-20:00
80	ZUM-Ahegg-Eschach-Kreuzthal	Fa. Morent, Altusried	5,5	-	-	06:00-15:00	-	-

<sup>1</sup> Montag- Freitag

<sup>2</sup> Samstag

<sup>3</sup> Sonn- und Feiertag

Anlage 4 – Bedienungshäufigkeit und Betriebszeit im Landkreis Oberallgäu

Linie	Linienführung	Betreiber	Anzahl Fahrtenpaare (Saisonspitze)			Betriebszeit		
			MF <sup>1</sup>	Sa <sup>2</sup>	SF <sup>3</sup>	MF	Sa	SF
9718	Oberstdorf-Füssen	RVA/Komm mit	2	2	-	09:00-19:00	09:00-20:00	-
9720	Oberstaufen-Stiefenhofen	RVA/Komm mit	1	-	-	09:00-20:00		
9740	Oberstdorf-Lindau	RVA/Komm mit	1	1	-	09:00-18:00	09:00-18:00	-
9744 <sup>4</sup>	Oberstdorf-Fischen-Oberstdorf	RVA/Komm mit	69	50	45	06:00-20:00	08:00-20:00	08:00-20:00
9745	Oberstdorf-Schöllang-Sonthofen	RVA/Komm mit	24,5	15	15,5	06:00-00:00	08:00-00:00	07:00-00:00
9746	Oberstdorf-Fischen-Balder-schwang-Hittisau	RVA/Komm mit	11,5	8	8	06:00-20:00	07:00-17:00	07:00-20:00
9747	Sonthofen-Oferschwang-Bolsterlang	RVA/Komm mit	12,5	8	8	06:00-19:00	07:00-17:00	07:00-17:00
9748	Sonthofen-Bad Hindelang-Ober-joch-Reutte/Tirol	RVA/Komm mit	59	49,5	49	06:00-21:00 <sup>5</sup>	07:00-20:00 <sup>5</sup>	07:00-20:00 <sup>5</sup>
9749	Bad Hindelang-Bad Oberdorf-Hinterstein	RVA/Komm mit	24	18,5	18	06:00-21:00	07:00-19:00	07:00-19:00
9750	Sonthofen-Gunzesried Säge	Alpenvogel	13,5	6	3	06:00-18:00 <sup>5</sup>	08:00-17:00 <sup>5</sup>	09:00-19:00 <sup>6</sup>
9751 <sup>4</sup>	Immenstadt-Akams-Bräunlings	RVA/Komm mit	13	6	-	06:00-19:00	07:00-14:00	-
9762	OberstdorfFellhornbahn-Birgsau	Brutscher/RVA	24,5	24,5	24,5	06:00-20:00	06:00-20:00	06:00-20:00
9763	Oberstdorf-Spielmannsau	Brutscher/RVA	13,5	13,5	13,5	07:00-19:00	07:00-19:00	07:00-19:00
9766	Obermaiselstein-Fischen-Schöllang	Komm mit/RVA	15,5	8	8	07:00-18:00	09:00-18:00	09:00-18:00
9767	Oberstdorf-Fischen-Sonthofen	Komm mit/RVA	11	4,5	4	07:00-20:00	08:00-20:00	08:00-20:00

<sup>4</sup> Anzahl Fahrten, verkehrt als Ringlinie

<sup>5</sup> täglich von ca. 19:00-0:00 AST

<sup>6</sup> verkehrt nur als AST

Anlage 4 – Bedienungshäufigkeit und Betriebszeit im Landkreis Oberallgäu

Linie	Linienführung	Betreiber	Anzahl Fahrtenpaare (Saisonspitze)			Betriebszeit		
			MF <sup>1</sup>	Sa <sup>2</sup>	SF <sup>3</sup>	MF	Sa	SF
9779	Hinterstein-Giebelhaus	Wechs	10,5	10	10	07:00-19:00	07:00-19:00	07:00-19:00
9781	Immenstadt-Rettenberg-Wertach-Oberjoch	RVA/Komm mit	29,5	6	-	06:00-20:00	07:00-16:00	-
9782	Immenstadt-Missen-Seltmans	RVA/Komm mit	21	5,5	5	06:00-19:00	07:00-17:00	09:00-17:00
9783 (IM <sup>7</sup> 5/ IM 6)	Immenstadt-Bräunlings-Niedersonthofen	RVA/Komm mit	44	12	-	06:00-20:00	07:00-16:00	-
9784	Immenstadt-Rettenberg-Wolfis	RVA/Komm mit	11,5	2,5	-	06:00-19:00	08:00-13:00	-
9785	Oy-Wertach	RVA/Komm mit	15,5	6	6	06:00-19:00	07:00-18:00	07:00-18:00
9786 <sup>4</sup>	Oy-Mittelberg-Haslach-Maria Rain-Oy	RVA/Komm mit	6	4	-	07:00-17:00	08:00-13:00	-
9787	Oy-Schwarzenberg-Petersthal-Oy	RVA/Komm mit	4	1	-	07:00-17:00	09:00-13:00	-
9790 (733)	Isny-Oberstaufen	RBI	5,5 <sup>8</sup>	2 <sup>8</sup>	3 <sup>8</sup>	07:00-19:00	10:00-15:00	10:00-19:00
9793 (18)	Lindau-Sulzberg-Oberstaufen	RBA	5 <sup>8</sup>	1 <sup>8</sup>	1 <sup>8</sup>	07:00-18:00	10:00-16:00	10:00-16:0
9795	Hochgratbahn-Oberstaufen-Kalzhofen	RVA/Komm mit	24	12,5	11	06:00-19:00	08:00-19:00	08:00-19:00
9796 <sup>4</sup>	Oberstaufen-Stiefenhofen-Oberstaufen	RVA/Komm mit	15	4	-	06:00-19:00	07:00-14:00	-
29	Egg-Riefensberg-Oberstaufen	Landbus Bregenzerwald	5,5 <sup>8</sup>	-	-	08:00-19:00	-	-
KW <sup>9</sup>	Oberstdorf-Mittelberg-Baad	RVA/Komm mit/Walserbus	90,5	88,5	88,5	06:00-23:00	06:00-23:00	06:00-23:00
	Steibis-Hörmoos	Mayer	6,5	6,5	6,5	09:00-18:00	09:00-18:00	09:00-18:00

<sup>7</sup> IM...Stadtverkehr Immenstadt

<sup>8</sup> Fahrten, die in den Landkreis Oberallgäu einfahren

<sup>9</sup> KW... Kleinwalsertal



Anlage 4 – Bedienungshäufigkeit und Betriebszeit im Landkreis Oberallgäu

Linie	Linienführung	Betreiber	Takt			Betriebszeit		
			MF	Sa	SF	MF	Sa	SF
<b>Stadtverkehr Sonthofen</b>								
1	Bahnhof-Rieden-Bahnhof	Alpenvogel	60	60	-	08:00-19:00	09:00-13:00	-
2	Bahnhof-Staig-Krankenhaus-Bahnhof	Alpenvogel	60	60	-	08:00-19:00	09:00-13:00	-
<b>Stadtverkehr Immenstadt</b>								
1	Welzereute-Bahnhof-Marienplatz	Jörg	60	60	-	07:00-18:00	09:00-14:00	-
2	Oberes Feld-Sonthofener Straße-Bahnhof	Jörg	60	60	-	07:00-18:00	08:00-13:00	-
3	Schwarzer Grund-Bahnhof-Landwehrplatz	Jörg	60	60	-	07:00-18:00	08:00-13:00	-
4	Krankenhaus-Kemptener Straße-Bahnhof	Jörg	60	60	-	07:00-18:00	08:00-13:00	-
5 (9783)	Immenstadt-Stein-Bräunlings	RVA/Komm mit	60	einzelne Fahrten	-	09:00-17:00	08:00-13:00	-
6 (9783)	Immenstadt-Rauenzell	RVA/Komm mit	60	einzelne Fahrten	-	09:00-17:00	08:00-13:00	-
<b>Ortsverkehr Oberstdorf</b>								
9000	Sonthofener Str.-Eissportzentrum-Sonthofener Str.	GWO <sup>10</sup> (RVA)	20	20	20	07:00-19:00	08:00-19:00	08:00-19:00

<sup>10</sup> Gemeindewerke Oberstdorf

## Anlage 5 – Auswertungen der Anschlussqualität

# **Anlage 5 – Auswertungen der Anschlussqualität**


Anlage 5 – Auswertungen der Anschlussqualität

Relevante Umsteigerelationen:  SPNV – Hauptnetz  SPNV - Stadtbus

Immenstadt, Bahnhof								
optimale bis akzeptable Wartezeit 3–23 min Ankünfte Busse – Abfahrten Bahnen		Bahn nach						
		Kempten		Lindau		Oberstdorf		
		Anz.	Quote [%]	Anz.	Quote [%]	Anz.	Quote [%]	
Bus von	Bus 1	Stadtverkehr Immenstadt	10	100	0	0	8	80
	Bus 2	Stadtverkehr Immenstadt	2	18	10	91	12	100
	Bus 3	Stadtverkehr Immenstadt	7	64	9	82	11	100
	Bus 4	Stadtverkehr Immenstadt	11	100	5	45	9	82
	Bus 39	Oberstaufen – Bühl a. Alpsee – Immenstadt	9	64	13	93	13	93
	Bus 41	Sonthofen – Blaichach – Immenstadt	2	29	6	86	7	100
	Bus 64	Kempten i. Allgäu – Waltenhofen – Seifen – Immenstadt	3	43	4	57	6	86
	Bus 9751	Gnadenberg – Akams – Bräunlings – Immenstadt	5	71	4	57	6	86
	Bus 9781	Wertach – Rettenberg – Immenstadt	7	47	11	73	10	67
	Bus 9782	Weitnau – Missen-Wilhams – Immenstadt	10	100	7	70	8	80
	Bus 9783	Stadtverkehr Immenstadt (5/6)	18	43	18	43	25	60
Bus 9784	Wolfis – Rettenberg – Immenstadt	2	50	3	75	2	50	

Anlage 5 – Auswertungen der Anschlussqualität

Relevante Umsteigerelationen:


 SPNV – Hauptnetz

 SPNV - Stadtbus

		Immenstadt, Bahnhof																							
		Bus nach																							
		Bus 1 Stadtverkehr Immenstadt		Bus 2 Stadtverkehr Immenstadt		Bus 3 Stadtverkehr Immenstadt		Bus 4 Stadtverkehr Immenstadt		Bus 39 Immenstadt – Bühl a. Alpsee – Oberstaufen		Bus 41 Immenstadt – Blaichach – Sonthofen		Bus 64 Immenstadt – Seifen – Waltenhofen – Kempten/Allgäu		Bus 9751( Immenstadt – Gnadenberg – Akams – Bräunlings		Bus 9781 Immenstadt – Rettenberg – Wertach		Bus 9782 Immenstadt – Missen-Wilhams – Weitnau		Bus 9783 Stadtverkehr Immenstadt (5/6)		Bus 9784 Immenstadt – Rettenberg – Wolfis	
Anzahl	Quote [%]	Anzahl	Quote [%]	Anzahl	Quote [%]	Anzahl	Quote [%]	Anzahl	Quote [%]	Anzahl	Quote [%]	Anzahl	Quote [%]	Anzahl	Quote [%]	Anzahl	Quote [%]	Anzahl	Quote [%]	Anzahl	Quote [%]	Anzahl	Quote [%]		
Bahnhof	optimale bis akzeptable Wartezeit 3–23 min																								
	Ankünfte Bahnen – Abfahrten Busse																								
Bahnhof von	Kempten im Allgäu	16	76	0	0	3	27	1	9	8	67	5	71	2	29	4	67	5	50	7	64	27	69	2	50
	Lindau	11	52	0	0	8	73	0	0	4	33	2	29	1	14	2	33	4	40	6	55	21	54	0	0
	Oberstdorf	12	57	0	0	0	0	3	27	7	58	1	14	2	29	4	67	6	60	8	73	29	74	2	50

Anlage 5 – Auswertungen der Anschlussqualität

Relevante Umsteigerelationen:

 SPNV – Hauptnetz


 SPNV - Stadtbus

Sonthofen, Bahnhof						
optimale bis akzeptable Wartezeit 3–23 min Ankünfte Busse – Abfahrten Bahnen			Bahn nach			
			Immenstadt		Oberstdorf	
			Anz.	Quote [%]	Anz.	Quote [%]
Bus von	Bus 1	Stadtverkehr Sonthofen	8	80	8	80
	Bus 2	Stadtverkehr Sonthofen	7	88	8	100
	Bus 41	Immenstadt – Blaichach – Sonthofen	3	43	7	100
	Bus 9745	Oberstdorf – Schöllang – Sonthofen	8	47	4	24
	Bus 9747	Bolsterlang – Ofterschwang – Sonthofen	6	55	4	36
	Bus 9748	Oy / Reutte (Tirol) – Bad Hindelang – Sonthofen	23	88	20	77
	Bus 9750	Gunzesried – Burgberg – Sonthofen	5	71	6	86
	Bus 9767	Oberstdorf – Langenwang – Fischen – Sonthofen	2	29	3	43
	Bus 9781	Wertach – Rettenberg – Sonthofen	3	43	3	43

Sonthofen, Bahnhof																			
optimale bis akzeptable Wartezeit 3–23 min Ankünfte Bahnen – Abfahrten Busse		Bus nach																	
		Bus 1 Stadtverkehr Sonthofen		Bus 2 Stadtverkehr Sonthofen		Bus 41 Sonthofen – Blaichach – Immenstadt		Bus 9745 Sonthofen – Schöllang – Oberstdorf		Bus 9747 Sonthofen – Ofterschwang – Bolsterlang		Bus 9748 Sonthofen – Bad Hindelang – Oy / Reutte (Tirol)		Bus 9750 Sonthofen – Burgberg – Gunzesried		Bus 9767 Sonthofen – Fischen – Langenwang – Oberstdorf		Bus 9781 Sonthofen – Rettenberg – Wertach	
		Anzahl	Quote [%]	Anzahl	Quote [%]	Anzahl	Quote [%]	Anzahl	Quote [%]	Anzahl	Quote [%]	Anzahl	Quote [%]	Anzahl	Quote [%]	Anzahl	Quote [%]	Anzahl	Quote [%]
Bahn von	Immenstadt	11	110	10	100	6	86	19	90	6	67	21	88	6	67	5	63	5	83
	Oberstdorf	9	90	9	90	7	100	15	71	3	33	13	54	4	44	7	88	2	33

Anlage 5 – Auswertungen der Anschlussqualität

Relevante Umsteigerelationen:

 SPNV – Hauptnetz

 SPNV - Stadtbus

Oberstdorf, Bahnhof				
optimale bis akzeptable Wartezeit 3–23 min Ankünfte Busse – Abfahrten Bahnen			Bahn nach Immenstadt	
			Anzahl	Quote [%]
<b>Bus von</b>	Bus 9000	Ortsbus Oberstdorf	29	57
	Bus 1	Kleinwalsertal – Kornau – Oberstdorf	33	60
	Bus 9744	Ringverkehr Obermaiselstein / Bolsterlang / Oberstdorf	21	72
	Bus 9745	Sonthofen – Schöllang – Oberstdorf	7	41
	Bus 9746	Hittisau – Balderschwang – Oberstdorf	1	33
	Bus 9762	Birgsau – Fellhornbahn – Oberstdorf	13	76
	Bus 9763	Spielmannsau – Golfplatz – Oberstdorf	8	89
	Bus 9767	Sonthofen – Fischen – Langenwang – Oberstdorf	3	38

Oberstdorf, Bahnhof																
optimale bis akzeptable Wartezeit 3–23 min Ankünfte Bahnen – Abfahrten Busse	Bus nach															
	Bus 9000 Ortsbus		Bus 1 Oberstdorf – Kornau – Kleinwalsertal		Bus 9744 Ringverkehr Obermaiselstein – Bolsterlang – Oberstdorf		Bus 9745 Oberstdorf – Schöllang – Sonthofen		Bus 9746 Oberstdorf – Balderschwang – Hittisau		Bus 9762 Oberstdorf – Fellhornbahn – Birgsau		Bus 9763 Oberstdorf – Golfplatz – Spielmannsau		Bus 9767 Oberstdorf – Langenwang – Fischen – Sonthofen	
	Anzahl	Quote [%]	Anzahl	Quote [%]	Anzahl	Quote [%]	Anzahl	Quote [%]	Anzahl	Quote [%]	Anzahl	Quote [%]	Anzahl	Quote [%]	Anzahl	Quote [%]
<b>Bahn von Immenstadt</b>	32	63	33	62	24	83	12	71	3	100	15	79	5	56	4	67

Anlage 5 – Auswertungen der Anschlussqualität

Fischen, Bahnhof					
optimale bis akzeptable Wartezeit 3–23 min Ankünfte Busse – Abfahrten Bahnen		Bahn nach			
		Immenstadt		Oberstdorf	
		Anz.	Quote [%]	Anz.	Quote [%]
Bus von	Bus 9744 Ringverkehr Obermaiselstein / Bolsterlang / Oberstdorf	20	77	18	69
	Bus 9746 Hittisau – Balderschwang – Fischen	3	75	4	100
	Bus 9766 Obermaiselstein – Maderhalm – Fischen	2	25	7	88
	Bus 9766 Schöllang – Fischen	6	67	5	56
	Bus 9767 Oberstdorf – Langenwang – Fischen	3	43	6	86
	Bus 9767 Sonthofen – Fischen	4	67	4	67

Fischen, Bahnhof													
optimale bis akzeptable Wartezeit 3–23 min Ankünfte Bahnen – Abfahrten Busse		Bus nach											
		Bus 9744 Ringverkehr Obermaiselstein / Bolsterlang / Oberstdorf		Bus 9746 Fischen – Balderschwang – Hittisau		Bus 9766 Fischen – Schöllang		Bus 9766 Fischen – Maderhalm – Obermaiselstein		Bus 9767 Fischen – Sonthofen		Bus 9767 Fischen – Langenwang – Oberstdorf	
		Anz.	Quote [%]	Anz.	Quote [%]	Anz.	Quote [%]	Anz.	Quote [%]	Anz.	Quote [%]	Anz.	Quote [%]
Bahn von	Immenstadt	25	89	5	100	7	88	7	88	6	100	3	43
	Oberstdorf	9	32	1	25	2	25	3	38	2	33	6	86

Anlage 5 – Auswertungen der Anschlussqualität

Relevante Umsteigerelationen:  SPNV – Hauptnetz

Oberstaufen, Bahnhof							
optimale bis akzeptable Wartezeit 3–23 min Ankünfte Busse – Abfahrten Bahnen		Bahn nach					
		Immenstadt		Lindau			
		Anz.	Quote [%]	Anz.	Quote [%]		
<b>Bus von</b>	Bus 9795	Oberstaufen – Steibis - Hochgratbahn		12	50	12	50
	Bus 18	Lindau – Lindenberg – Oberstaufen		3	75	1	25
	Bus 29	Egg – Krumbach – Riefensberg – Oberstaufen		3	60	4	80
	Bus 39	Immenstadt – Oberstaufen		4	40	6	60
	Bus 733	Isny – Röthenbach – Oberstaufen		4	80	3	60

Oberstaufen, Bahnhof											
optimale bis akzeptable Wartezeit 3–23 min Ankünfte Bahnen – Abfahrten Busse		Bus nach									
		Bus 9795 Oberstaufen – Steibis – Hochgratbahn		Bus 18 Oberstaufen – Lindenberg – Lindau		Bus 29 Oberstaufen – Riefensberg – Krumbach – Egg		Bus 39 Oberstaufen – Immenstadt		Bus 733 Oberstaufen – Röthenbach – Isny	
		Anz.	Quote [%]	Anz.	Quote [%]	Anz.	Quote [%]	Anz.	Quote [%]	Anz.	Quote [%]
<b>Bahn von</b>	Immenstadt	13	48	3	75	3	75	9	82	2	33
	Lindau	10	37	1	25	2	50	7	64	4	67



Anlage 5 – Auswertungen der Anschlussqualität

Oy-Mittelberg, Bahnhof					
optimale bis akzeptable Wartezeit 3–23 min Ankünfte Busse – Abfahrten Bahnen		Bahn nach			
		Kempten/Allgäu		Pfronten-Steinach	
		Anzahl	Quote [%]	Anzahl	Quote [%]
Bus von	Bus 9748 Sonthofen – Bad Hindelang – Oy	4	80	4	80
	Bus 9785 Wertach – Oy	9	69	7	54

Oy-Mittelberg, Bahnhof					
optimale bis akzeptable Wartezeit 3–23 min Ankünfte Bahnen – Abfahrten Busse		Bus nach			
		Bus 9748 Oy – Bad Hindelang – Sonthofen		Bus 9785 Oy – Wertach	
		Anzahl	Quote [%]	Anzahl	Quote [%]
Bahn von	Kempten/Allgäu	1	4	2	15
	Pfronten-Steinach	1	4	2	15

Anlage 5 – Auswertungen der Anschlussqualität

Relevante Umsteigerelationen:  SPNV – Hauptnetz

		Kempten, Hauptbahnhof							
		Bahn nach							
		Buchloe		Immenstadt		Ulm		Pfronten-Steinach	
		Anzahl	Quote [%]	Anzahl	Quote [%]	Anzahl	Quote [%]	Anzahl	Quote [%]
optimale bis akzeptable Wartezeit 3–23 min									
Ankünfte Busse – Abfahrten Bahnen									
Bus von	Bus 40 Ermengerst – Wiggensbach – Kempten	5	56	9	100	4	44	3	33
	Bus 50 Isny – Weitnau / Wengen – Buchenberg – Kempten	12	60	12	60	6	30	6	30
	Bus 61 Reicholzried – Dietmannsried – Kempten	6	43	8	57	4	29	5	36
	Bus 62 Marktoberdorf – Wildpoldsried – Betzigau – Kempten	8	38	11	52	8	38	5	24
	Bus 63 Füssen – Pfronten – Nesselwang – Kempten	1	50	4	100	1	50	1	50
	Bus 64 Immenstadt – Martinszell – Waltenhofen – Kempten	3	50	6	100	5	83	4	67
	Bus 65 Niedersonthofen – Waltenhofen – Kempten	3	50	3	50	0	0	0	0
	Bus 66 Leutkirch – Frauenzell – Altusried – Kempten	5	45	9	82	6	55	5	45
	Bus 71 Obergünzburg – Probstried – Haldenwang – Kempten	9	47	11	58	8	42	9	47

Anlage 5 – Auswertungen der Anschlussqualität

Relevante Umsteigerelationen:  SPNV – Hauptnetz

		Kempten, Hauptbahnhof																	
		Bus nach																	
		Bus 40 Kempten – Wiggensbach – Ermengerst		Bus 50 Kempten – Buchenberg – Weitnau / Wengen – Isny		Bus 61 Kempten – Dietmannsried – Reicholzried		Bus 62 Kempten – Beizigau – Wildpoldsried – Marktoberdorf		Bus 63 Kempten – Nesselwang – Pfronten – Füssen		Bus 64 Kempten – Waltenhofen – Martinszell – Immenstadt		Bus 65 Kempten – Waltenhofen – Niedersonthofen		Bus 66 Kempten – Altusried – Frauenzell – Leutkirch		Bus 71 Kempten – Haldenwang – Prostried – Obergingzburg	
Anzahl	Quote [%]	Anzahl	Quote [%]	Anzahl	Quote [%]	Anzahl	Quote [%]	Anzahl	Quote [%]	Anzahl	Quote [%]	Anzahl	Quote [%]	Anzahl	Quote [%]	Anzahl	Quote [%]		
<b>Bahn von</b>	Buchloe	3	43	8	53	5	33	14	67	3	50	4	80	2	40	8	67	8	47
	Immenstadt	2	29	11	73	8	53	11	52	3	50	3	60	2	40	6	50	10	59
	Ulm	2	29	7	47	4	27	9	43	1	17	3	60	3	60	4	33	8	47
	Pfronten-Steinach	1	14	7	47	2	13	8	38	0	0	3	60	1	20	5	42	5	29

## Anlage 6 – Maßnahmenbewertung und zeitliche Einordnung

# **Anlage 6 – Maßnahmenbewertung und zeitliche Einordnung**

Anlage 6 – Maßnahmenbewertung und zeitliche Einordnung

Lfd. Nr.	Maßnahme	Index	Nutzen	Kosten	Note	Anmerkungen, Abhängigkeiten	Beginn der Planung	Realisierungshorizont
<b>ÖPNV-Leistungsangebot</b>								
1	Anpassung ÖPNV-Angebot der Stadt Kempten an das veränderte Anforderungsprofil (ÖPNV-Angebotskonzeption)	L-1, L-5	sehr hoch	hoch	2,0		sofort	mittel- bis langfristig
2	Verbesserung der ÖPNV-Erschließung in der Stadt Kempten	L-1, L-3, L-5	mittel bis hoch	mittel	2,5	resultiert aus 1	sofort	mittel- bis langfristig
3	Verbesserung Anbindung Klinik/Bezirkskrankenhaus der Stadt Kempten	L-1, L-5	hoch	gering bis mittel	1,5	resultiert aus 1	sofort	mittel- bis langfristig
4	Verbesserung Anbindung Gewerbegebiete Stadt Kempten	L-5	mittel bis hoch	gering bis mittel	2,0	resultiert aus 1	sofort	mittelfristig
5	Anbindung Nahversorgung Stadt Kempten	L-5	mittel bis hoch	gering bis mittel	2,0	resultiert aus 1	sofort	mittel- bis langfristig
6	Einplanung dezentraler Umsteigemöglichkeiten nördlich und südlich des Kemptener Stadtzentrums	L-4, L-9	hoch	gering bis mittel	1,5	resultiert aus 1	sofort	mittel- bis langfristig
7	Berücksichtigung zukünftiger Stadtentwicklungen in Kempten	L-5	mittel bis hoch	mittel	2,5	resultiert aus 2	sofort	mittelfristig
8	Verbesserung der direkten Anbindung des Kemptener Hauptbahnhofs	L-1, L-9	hoch	gering bis mittel	1,5	resultiert aus 1	sofort	mittelfristig
9	Einführung der Hauptnetzrelation Oy-Mittelberg–Wertach–Rettenberg–Immenstadt	L-1, L-4, L-9	hoch	mittel	2,0		sofort	kurzfristig
10	Einführung der Hauptnetzrelation Weitnau–Missen–Wilhams–Immenstadt	L-1, L-4, L-9	mittel bis hoch	mittel	2,5		sofort	kurzfristig
11	Verlängerung der Hauptnetzrelation Kempten–Altusried–Leutkirch	L-1, L-4, L-7, L-9	hoch	mittel	2,0		sofort	kurzfristig
12	Angebotsverbesserungen Hauptnetzrelation Obergünzburg–Probstried–Haldenwang–Kempten (Linie 71)	L-1, L-7, L-9	mittel	mittel	3,0		sofort	kurzfristig
13	Angebotsverbesserungen Hauptnetzrelation Immenstadt–Oberstaufen (Linie 39)	L-1, L-9	mittel	gering	2,0		sofort	kurzfristig

Anlage 6 – Maßnahmenbewertung und zeitliche Einordnung

Lfd. Nr.	Maßnahme	Index	Nutzen	Kosten	Note	Anmerkungen, Abhängigkeiten	Beginn der Planung	Realisierungshorizont
14	Angebotsverbesserungen in der Marktgemeinde Dietmannsried (Linie 61)	L-1, L-2, L-5	mittel bis hoch	gering bis mittel	2,0		sofort	kurzfristig
15	Schaffung einer Bus-Querverbindung Altusried - Dietmannsried - Haldenwang mit Anbindung an die Bahn in Dietmannsried	L-4, L-5, L-9	mittel	mittel	3,0		sofort	kurzfristig
16	Angebotsverbesserungen in der Relation Petersthal–Moosbach–Kempten (Linien 22/30)	L-2, L-5, L-9	mittel bis hoch	mittel	2,5		sofort	kurzfristig
17	Angebotsverbesserungen in Untermaiselstein (Linie 9784)	L-2, L-4, L-5	mittel	gering	2		sofort	kurzfristig
18	Angebotsverbesserungen in Vorderburg (Linie 9781)	L-2, L-4, L-5	mittel	gering bis mittel	2,5		sofort	kurzfristig
19	Angebotsverbesserung in Memhölz und Niedersonthofen (Linie 65)	L-2, L-5	mittel	gering	2		sofort	kurzfristig
20	Verbesserte Anschlüsse am Bahnhof Sonthofen auf der Relation Kempten–Bad Hindelang	L-4, L-9	mittel	gering bis mittel	2,5	setzt 53 voraus	kurzfristig	mittelfristig
21	Verbesserte Anschlüsse am Bahnhof Oberstaufen von/zur Linie 9795 auf der Relation Steibis–Oberstaufen	L-4, L-9	mittel bis hoch	gering bis mittel	2	setzt 53 voraus	kurzfristig	mittelfristig
22	Schaffung einer Verknüpfungsstelle zwischen Bus und SPNV am Bahnhof Martinszell	L-4, L-9	mittel bis hoch	gering bis mittel	2		kurzfristig	kurzfristig
23	Schaffung eines Umsteigeknotens zwischen Isny, Kempten und Immenstadt	L-4, L-7, L-9	hoch	mittel	2	baut auf 10 auf	kurzfristig	kurzfristig
24	ÖPNV-Erschließung in Westenried (Wiggensbach)	L-2, L-5	mittel bis hoch	mittel	2,5		kurzfristig	kurzfristig
25	ÖPNV-Erschließung in Wilhams (Missen-Wilhams)	L-5	mittel	gering bis mittel	2,5		kurzfristig	kurzfristig
26	ÖPNV-Erschließung der Sonthofener Stadtteile Illersiedlung, Winkel, Hofen, Margarethen, Imberg, Tiefenbach sowie des Ofterschwanger Ortsteils Oberzollbrücke	L-2	mittel bis hoch	mittel bis hoch	3	in Zusammenhang mit 43	kurzfristig	kurzfristig

Anlage 6 – Maßnahmenbewertung und zeitliche Einordnung

Lfd. Nr.	Maßnahme	Index	Nutzen	Kosten	Note	Anmerkungen, Abhängigkeiten	Beginn der Planung	Realisierungs-horizont
27	Angebotsverbesserungen im Umlandverkehr von Oberstaufen	L-7	mittel	mittel	3		kurzfristig	kurzfristig
28	Anbindung touristischer Ziele	L-3	mittel bis hoch	mittel	2,5		sofort	fortlaufend
29	Ausrichtung ÖPNV-Angebot an Nachfrage bestehender bzw. geplanter Gewerbegebiete	L-5	mittel bis hoch	mittel	2,5		sofort/ kurzfristig	fortlaufend
30	Ausrichtung des ÖPNV-Angebotes an die Nachfrage geplanter Wohngebiete	L-5	mittel bis hoch	mittel	2,5		kurzfristig	fortlaufend
31	Verbesserte Abstimmung bzw. Aufgabenteilung zwischen Stadtbus und Regionalbus im Stadtgebiet Sonthofen	L-1	mittel bis hoch	gering	1,5		sofort	kurzfristig
32	Wünschenswerte Ausweitung der Stadtverkehre Immenstadt, Sonthofen, Ortsbus Oberstdorf entsprechend Bedienzeiten NVP	L-5	hoch	mittel bis hoch	2,5		kurzfristig	kurzfristig
33	Ausweitung Bedarfsverkehre	L-2	hoch	mittel bis hoch	2,5	in Zusammenhang mit 43	kurzfristig	kurzfristig
34	Optimierung der Schülerverkehre	L-6	mittel bis hoch	gering bis mittel	2		sofort	fortlaufend
35	Verbesserung der Verknüpfung am Kemptener Hbf. zwischen Stadtbuslinien, Regionalverkehrslinien und SPNV	L-4, L-7, L-9	sehr hoch	mittel bis hoch	1,5	setzt teilweise 53 voraus	sofort	kurzfristig
36	Sonderverkehre bei Veranstaltungen	L-1	mittel bis hoch	mittel	2,5		sofort	fortlaufend

Anlage 6 – Maßnahmenbewertung und zeitliche Einordnung

Lfd. Nr.	Maßnahme	Index	Nutzen	Kosten	Note	Anmerkungen, Abhängigkeiten	Beginn der Planung	Realisierungshorizont
<b>Information, Marketing und Vertrieb</b>								
37	Weiterentwicklung Printmedien unter Berücksichtigung der Barrierefreiheit (einheitliches Fahrplanbuch gesamter Nahverkehrsraum, ergänzende Taschenfahrpläne, einheitliche Liniennetzpläne)	M-1	mittel bis hoch	gering	1,5		sofort	fortlaufend
38	Vereinheitlichung Fahrgastinformation an Haltestellen	M-1	mittel	mittel	3		sofort	fortlaufend
39	Weiterentwicklung des mona-Serviceangebotes (Kundencenter, Internetauftritt, Fahrausweisverkauf) als Mobilitätszentrale für den gesamten Nahverkehrsraum mit einheitlichem Fahrausweisverkauf und -vertrieb sowie mit Erweiterungsmöglichkeiten (z. B. durch Schwabenbund Services)	M-1, M-2, M-3	mittel bis hoch	gering bis mittel	2		sofort	kurzfristig
40	Prüfung von weiteren Standorten für Mobilitätszentralen	M-1, M-2, M-3	hoch	gering bis mittel	1,5		sofort	kurzfristig
41	Weiterentwicklung elektronische Fahrplanauskunft	M-5	hoch	gering bis mittel	1,5		sofort	fortlaufend
42	Einrichtung einer unternehmensunabhängigen Mobilitäts-Telefonhotline für Fahrplan- und Tarifinformationen	M-1	mittel bis hoch	gering bis mittel	2		sofort	kurzfristig
43	Vereinheitlichung der Öffentlichkeitsarbeit aller Verkehrsunternehmen (z.B. einheitliche Internetplattform)	M-6	mittel bis hoch	gering bis mittel	2		sofort	fortlaufend
44	Aufbau einer gemeinsamen Dispositionszentrale für bedarfsgesteuerte Bedienangebote	M-6	sehr hoch	hoch	2		kurzfristig	kurzfristig
45	Konzeption zur Vereinheitlichung des Tarifes im Nahverkehrsraum mit Integration SPNV und Einbeziehung benachbarter Verkehrsräume	M-2, M-4, M-5	sehr hoch	hoch	2		sofort	kurzfristig
46	E-Ticketing sowie einheitliche Vertriebssysteme mit Erweiterungsmöglichkeiten	M-5, M-6	hoch	mittel bis hoch	2,5	baut auf 38 und 44 auf	kurzfristig	mittelfristig



Anlage 6 – Maßnahmenbewertung und zeitliche Einordnung

Lfd. Nr.	Maßnahme	Index	Nutzen	Kosten	Note	Anmerkungen, Abhängigkeiten	Beginn der Planung	Realisierungshorizont
<b>Infrastruktur</b>								
47	Entwicklung eines Haltestellenkatasters	I-1, I-4	sehr hoch	mittel	1		sofort	kurzfristig
48	Barrierefreier Ausbau aller Haltestellen und Zuwegungen	I-1, I-4	sehr hoch	hoch	2	baut auf 47 auf	sofort	fortlaufend
49	Vereinheitlichung der Haltestellenausstattung (inkl. Fahrgastinformation)	I-4	hoch	mittel bis hoch	2,5		sofort	kurzfristig
50	Neuordnung der Bussteige an der ZUM in Kempten	I-1, I-4	hoch	mittel bis hoch	2,5	baut auf 1 auf	sofort	kurzfristig
51	Neuordnung des Bahnhofsvorplatzes am Hbf Kempten mit Anlage von Abstellflächen von Bussen	I-1, I-4	hoch	hoch	3	baut auf 1 auf	sofort	mittel- bis langfristig
52	Neubau Parkhaus am Hauptbahnhof Kempten mit P+R-Funktion	I1, I-4	mittel bis hoch	hoch	3,5		kurzfristig	langfristig
53	Umgestaltung der Busbahnhöfe Sonthofen und Oberstdorf zu modernen Verknüpfungspunkten	I-1, I-4	hoch	hoch	3		sofort	mittelfristig
54	Weiterentwicklung des RBL (z.B. Ausrüsten aller Fahrzeuge, Betriebsleitung in größeren Einheiten)	I-2	hoch	mittel bis hoch	2,5		kurzfristig	fortlaufend
55	Konzeption und Umsetzung weiterer DFI-Anlagen an wichtigen Verknüpfungspunkten und Haltestellen	I-3	mittel bis hoch	mittel	2,5	baut auf 53 auf	kurzfristig	kurzfristig
56	Anschlussoptimierung Bus/Bus und Bus/Bahn	I-5	mittel bis hoch	mittel	2,5	baut auf 53 auf	kurzfristig	mittelfristig
57	Konzeption und Umsetzung ÖPNV-Bevorrechtigung	I-2	hoch	hoch	3	baut auf 53 auf	kurzfristig	kurzfristig
58	Neubau, Umbau und Erweiterung von Betriebshöfen zur Verbesserung der Betriebsabläufe	I-7	hoch	hoch	3		kurzfristig	mittelfristig
59	Regelmäßige Erneuerung der Fahrzeuge zur Erhöhung von Sicherheit, Qualität und Umweltfreundlichkeit	I-1	hoch	hoch	3		fortlaufend	fortlaufend

Anlage 6 – Maßnahmenbewertung und zeitliche Einordnung

Lfd. Nr.	Maßnahme	Index	Nutzen	Kosten	Note	Anmerkungen, Abhängigkeiten	Beginn der Planung	Realisierungs-horizont
60	Konzeptionelle Grundlagen zur Einführung von alternativen Antriebssystemen	I-8	hoch	mittel	2		sofort	kurzfristig
61	Infrastrukturelle Grundlagen zur Einführung von alternativen Antriebssystemen	I-8	hoch	hoch	3	baut auf 59 auf	mittelfristig	mittel- bis langfristig